



AGENDA 2030 - ODS
ARGENTINA
Haciendo futuro



**Tercer encuentro Jornadas de Capacitación –
Sensibilización:
“Agenda 2030 para el Desarrollo Sostenible:
Transformar nuestro mundo”**

Santa Rosa, 21 de Octubre de 2021



AGENDA 2030 - ODS
ARGENTINA
Haciendo futuro

Secretaría General de la Gobernación
SUBSECRETARÍA DE AMBIENTE



11 CIUDADES Y
COMUNIDADES
SOSTENIBLES



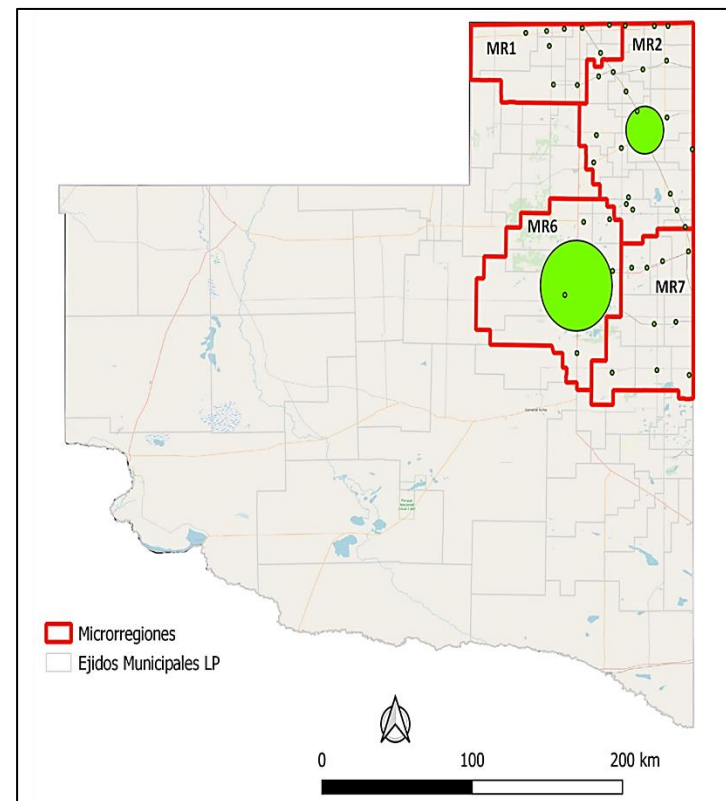
PROGRAMA DE GESTION INTEGRAL DE RESIDUOS SOLIDOS URBANOS

Comprende 4 microrregiones que incluyen 42 localidades que concentran más del 70% de la población de La Pampa, alrededor de 260.000 habitantes.

Se sustenta en el paradigma de la economía circular.

Principales acciones:

- Construcción de Centros Operativos y celdas de seguridad por microrregión con sus equipamientos.
- Dotación de camiones para la logística de transporte de residuos.
- Saneamiento de basurales.
- Plan de comunicación para promover la separación en origen.





AGENDA 2030 - ODS
ARGENTINA
Haciendo futuro

Energía y Minería
SECRETARÍA

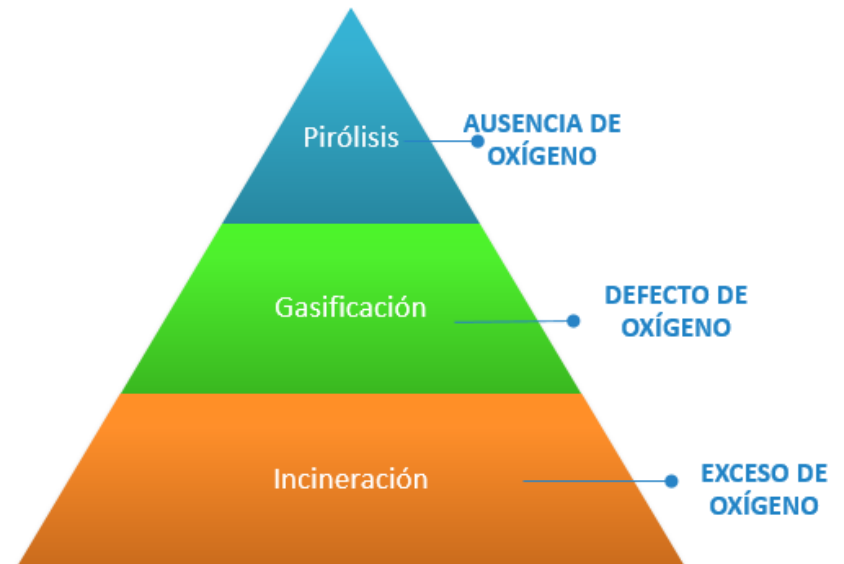


LA PAMPA
Gobierno en Acción

- Instalar una planta de generación de energía eléctrica que aporte, inicialmente, 1,2 MW al Sistema Eléctrico Provincial (SEP)
- Atender la problemática de la gestión de RSU en las localidades pampeanas
- Reducir los basurales o microbasurales a cielo abierto existentes en la Provincia
- Valorización energética



Plan Energético





AGENDA 2030 - ODS
ARGENTINA
Haciendo futuro

Secretaría General de la Gobernación
SUBSECRETARÍA DE AMBIENTE



11 CIUDADES Y
COMUNIDADES
SOSTENIBLES



PLAN PROVINCIAL DE RESPUESTA AL CAMBIO CLIMATICO

Estrategias frente al cambio climático

Mitigación



Adaptación

Inventario GEI

Meta de reducción
de emisiones

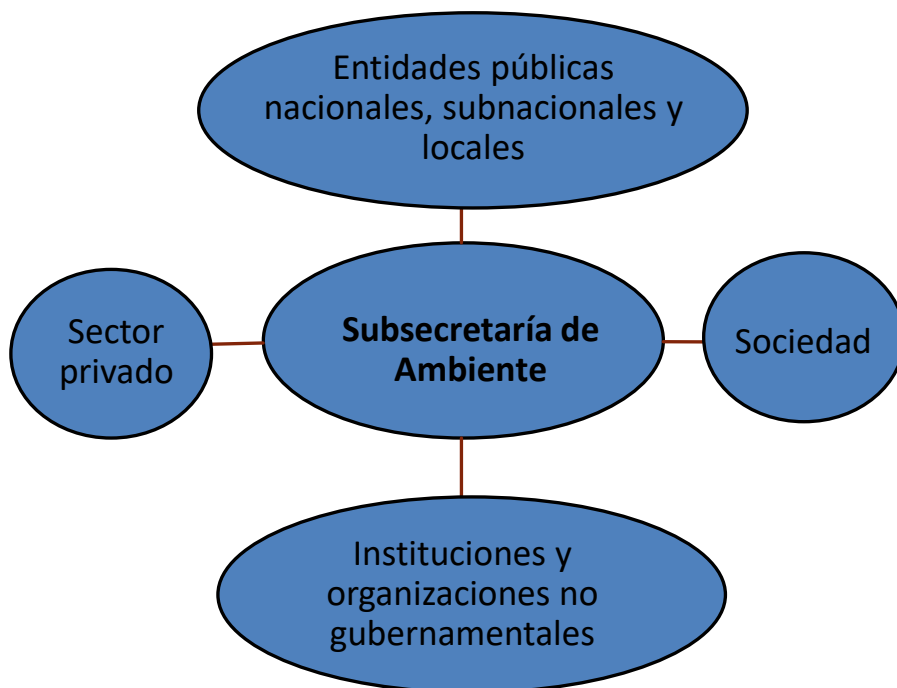
Acciones

Diagnóstico de
riesgo climático

Meta de
adaptación

Acciones

Gobernanza Climática





AGENDA 2030 - ODS
ARGENTINA
Haciendo futuro

Asuntos Municipales
SECRETARÍA



Planificación Territorial
SUBSECRETARÍA

11 CIUDADES Y
COMUNIDADES
SOSTENIBLES



- Promover procesos de urbanización y gestión participativa.
- Acompañar el diseño de Planes de Ordenamiento Urbano y Territorial.
- Fomentar el uso sostenible de los recursos.

Plan Estratégico
Propuesta Integral de Ordenamiento Ambiental y Territorial

Plan Base
Ordenamiento y Desarrollo Territorial

Perímetro urbano.
Delimitación de área urbana,
periurbana y rural.

Zonificación y Código
de Usos de Suelo

Etapas para el armado

→ Ambos instrumentos son el objetivo máximo a alcanzar en Municipios o CDF en materia de Planificación Integral de sus territorios promoviendo una adecuada gestión hacia el desarrollo sostenible de los mismos.

→ El IOAT elegido, ya sea Plan Estratégico o Plan Base deberá contener como mínimo, **en las primeras etapas de su armado**, las siguientes herramientas de base para la gestión del territorio, dando así cumplimiento a las leyes 3195 y 3288 en materia de OAT.

Fase cero

Fase propositiva

Fase final

*Identificación de referente local, estructuras y capacidades de gestión territorial instaladas.
*Conformación de mesa de trabajo local con actores vinculados a la materia.
*Recopilación de información (normativas) y trabajo de campo (relevamiento de puntos críticos).

*Elaboración de la propuesta inicial de zonificación.
*Definición del perímetro urbano, Área Urbana, Periurbana y Rural.
*Validación de las propuestas presentadas. Definición de los usos de suelo.

*Diseño y elaboración de la cartografía.
*Elaboración de la Normativa.
*Presentación del informe final y plan de acompañamiento para la implementación.

Construcción y articulación progresiva, en el marco de un proceso de planificación. IOAT para Municipios y Comisiones de Fomento.

